


F. FOTODOKUMENTACE

OPRAVA A ODBAHNĚNÍ NADVESNÍHO RYBNÍKA

STUPEŇ PROJEKTOVÉ DOKUMENTACE:
Dokumentace pro stavební povolení

DATUM:
05/2023



MĚSTO DAČICE, Krajířova 27/I, 380 13 Dačice



Ing. Vít Pučálek
TRPÍN 151, 569 74 TRPÍN
TEL.: +420 737 367 558, EMAIL: VIT.PUCALEK@EMAIL.CZ

Seznam fotodokumentace


1.	Pohled na korunu hráze od příjezdu	3
2.	Pohled to stávající šachty na výtoku	3
3.	Koruna hráze – směr k silnici – pravý břeh	4
4.	Koruna hráze – směr k příjezdu – levý břeh.....	4
5.	Zátopa + stávající požerák	5
6.	Zátopa – levobřežní zavázání hráze	5
7.	Koruna hráze – pohled od bezpečnostního přelivu	6




1. Pohled na korunu hráze od příjezdu




2. Pohled to stávající šachty na výtoku




3. Koruna hráze – směr k silnici – pravý břeh



4. Koruna hráze – směr k příjezdu – levý břeh



5. Zátopa + stávající požerák



6. Zátopa – levobřežní zavázání hráze



7. Koruna hráze – pohled od bezpečnostního přelivu